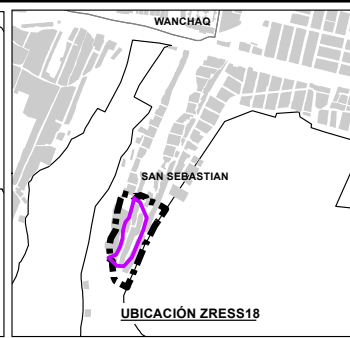
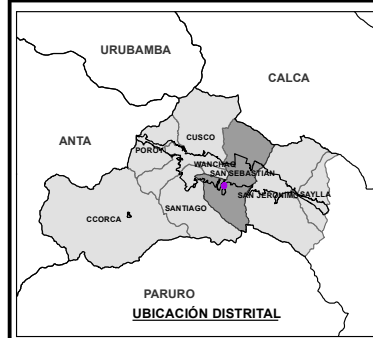
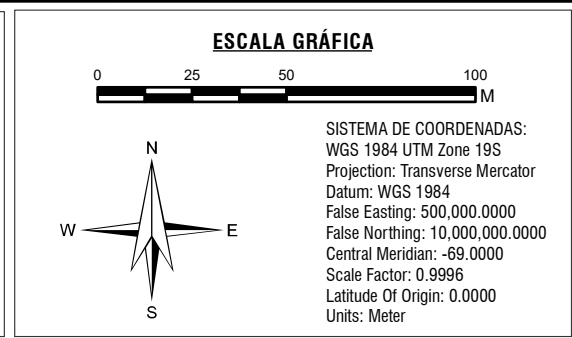


**CARACTERIZACION DE LA TENENCIA PREDIAL**  
1:2,000



LEYENDA GENERAL		
ZONA DE REGLAMENTACION ESPECIAL	CANAL	HABILITACION URBANA INSCRITA EN SUNARP
AMBITO DE INTERVENCION	VEREDA	FORMAL INSCRITO EN SUNARP
BORDE URBANO	MURO DE CONTENCIÓN	INFORMAL SIN HABILITACION URBANA
AGRUPACIONES URBANAS	PUENTE	AREAS INVADIDAS
MANZANA ENTORNO URBANO	GRADAS	AREA DE APORTE SEGUN HABILITACION URBANA
ZONA DE PROTECCION AMBIENTAL	CENTRO ARQUEOLOGICO	
ZONA ARQUEOLOGICA		
CURVAS DE NIVEL		
RIACHUELO		



	MUNICIPALIDAD PROVINCIAL DE CUSCO	GERENCIA DE DESARROLLO URBANO Y RURAL	
<b>PLAN ESPECIFICO ZRES18</b>			
PROYECTO: "MEJORAMIENTO Y RECUPERACION DE LAS CONDICIONES DE HABITABILIDAD URBANA EN 41 ZONAS DE REGLAMENTACION ESPECIAL DE LA PROVINCIA DE CUSCO"			
ZONA: ZONA DE REGLAMENTACION ESPECIAL			
MAPA: CARACTERIZACION DE LA TENENCIA PREDIAL			
FUENTE: - INEI - PDM CUSCO - SSGTP - PDU CUSCO - SSGTP - LEVANTAMIENTO TOPOGRAFICO 41 ZRE - FICHAS TECNICAS 41 ZRE - HABILITACIONES URBANAS	ELABORADO POR: EQUIPO TECNICO PM41ZRE LOS LIMITES TERRITORIALES EN EL PRESENTE DOCUMENTO SON REFERENCIALES	ESCALA: 1:2,000 NOVIEMBRE - 2021	CODIGO: <b>MD-TP 01</b>